

VÝPIS Z KATASTRU NEMOVITOSTÍ
prokazující stav evidovaný k datu 22.08.2022 15:55:02





Okres: CZ0426 Teplice

Obec: 567442 Teplice

Kat.území: 766208 Prosetice

List vlastnictví: 2488

V kat. území jsou pozemky vedeny v jedné číselné řadě

A Vlastník, jiný oprávněný	Identifikátor	Podíl
Vlastnické právo		
		1/2
		1/2

B Nemovitosti

Pozemky

Parcela

Výměra[m2]

Druh pozemku

Způsob využití

Způsob ochrany

151

174 zastavěná plocha a
nádvoří

Součástí je stavba: Prosetice, č.p. 47, rod.dům


Stavba stojí na pozemku p.č.: 151

B1 Věcná práva sloužící ve prospěch nemovitostí v části B - Bez zápisu

C Věcná práva zatěžující nemovitosti v části B včetně souvisejících údajů

Typ vztahu

o Zástavní právo smluvní

pohledávky do celkové výše 1.700.000 Kč s příslušenstvím, budoucí pohledávky do celkové výše 1.700.000 Kč, které vzniknou od uzavření této smlouvy do 20.07.2038, smlouva o úvěru č. 

Oprávnění pro

Česká spořitelna, a.s., Olbrachtova 1929/62, Krč, 14000

Praha 4, RČ/IČO: 45244782

Povinnost k

Parcela: 151

Listina Smlouva o zřízení zástavního práva podle obch.z. ze dne 21.06.2013. Právní účinky vkladu práva ke dni 21.06.2013.

V-1938/2013-509

Pořadí k datu podle právní úpravy účinné v době vzniku práva

D Poznámky a další obdobné údaje - Bez zápisu

Plomby a upozornění - Bez zápisu


E Nabývací tituly a jiné podklady zápisu

Listina

o Smlouva kupní ze dne 21.06.2013. Právní účinky vkladu práva ke dni 26.06.2013.

V-2017/2013-509

Pro: 

RČ/IČO: 

F Vztah bonitovaných půdně ekologických jednotek (BPEJ) k parcelám - Bez zápisu

VÝPIS Z KATASTRU NEMOVITOSTÍ
prokazující stav evidovaný k datu 22.08.2022 15:55:02

Okres: CZ0426 Teplice

Obec: 567442 Teplice

Kat.území: 766208 Prosetice

List vlastnictví: 2488

V kat. území jsou pozemky vedeny v jedné číselné řadě

Nemovitosti jsou v územním obvodu, ve kterém vykonává státní správu katastru nemovitostí ČR:
Katastrální úřad pro Ústecký kraj, Katastrální pracoviště Teplice, kód: 509.

Vyhotovil:
Český úřad zeměměřický a katastrální - SCD
Vyhotoveno dálkovým přístupem

Vyhotoveno: 22.08.2022 16:11:49

Podpis, razítko:

Řízení PÚ: